

- ГРАНИЦА ИЗМЕНА И ДОПУНА ПГР-А  
 ГРАНИЦА ПГР-А  
 ЈАВНЕ СЛУЖБЕ
- ЈС1 ОБЈЕКТИ ОСНОВНОГ ОБРАЗОВАЊА  
 ЈС2 ОБЈЕКТИ СРЕДЊЕГ ОБРАЗОВАЊА  
 ЈС3 КДУ - ОБРАНИШТЕ ЗА ДЕЦУ  
 ЈС4 МЕДИЦИНСКИ ЦЕНТАР  
 ЈС5 ЦЕНТАР ЗА КУЛТУРУ, ОПШТИНА И СУД  
 ЈС6 ПРИРОДНАЈЦИ ЦЕНТАР
- КОМПЛЕКС ПОСЕБНЕ НАМЕНЕ  
 ЗЕМЉОРАДНИЧКА ЗАДРУГА  
 КОМУНАЛНЕ ДЕЛТНОСТИ
- К1 ПИЈАЦА  
 К2 СТОЧНА ПИЈАЦА  
 К3 ЕЛЕКТРО ДИСТРИБУЦИЈА  
 К4 ВАТРОГАСНА СТАНИЦА  
 К5 ВЕТЕРИНАРСКА СТАНИЦА  
 К6 ИЗВОРИШТЕ ВОДОСНАБДЕВАЊА "ПЕРКИЋЕВО"  
 К7 ЈКП "МОРАВА"  
 К8 ГРОБЉЕ  
 К9 ПРЕДУЗЕЋЕ ЗА ПУТЕВЕ  
 К10 ДЕПОНИЈА  
 К11 ГРОБЉЕ ЗА УГИНУЛЕ ЖИВОТИЊЕ  
 К12 ПОСТРОЈЕЊЕ ЗА ПРЕЧИШЋАВАЊЕ ОТПАДНИХ ВОДА  
 К13 НЕОРГАНСКИ ОТПАД
- РЕЗЕРВОАРИ И ЦРПНЕ СТАНИЦЕ  
 СПОРТ И РЕКРЕАЦИЈА
- СП1 ГРАДСКИ БАЗЕН И СПОРТСКА ХАЛА  
 СП2 СТАДИОН БОЈАЧА  
 СП3 ЛОКАЛНИ СПОРТСКИ ЦЕНТАР  
 СП4 ЛОКАЛНИ СТАДИОН
- ЕКО ПАРК

- ПЕШАЧКА ЗОНА - ГРАДСКИ ТРГ  
 ЕТНО ПАРК - ВОДИЦЕ  
 УРЕЂЕНЕ И ПАРКОВСКЕ ПОВРШИНЕ

- СТАНОВАЊЕ
- А1 - ЗОНА ВИСОКИХ ГУСТИНА  
 Б1 - ЗОНЕ СРЕДЊИХ ГУСТИНА  
 Б2 - ЗОНЕ СРЕДЊИХ ГУСТИНА  
 В1 - ЗОНЕ НИСКИХ ГУСТИНА
- ПОЉОПРИВРЕДНО ЗЕМЉИШТЕ  
 КОМЕРЦИЈАЛНИ САДРЖАЈИ - трговина и услуге
- НОТЕЛ  
 МОТЕЛ  
 ВЕРСКИ ОБЈЕКТИ  
 ПРИВРЕДНЕ ДЕЛТНОСТИ  
 ИНДУСТРИЈА
- ТЕ МОРАВА - круг термоелектране са заштитним зеленилом  
 ТЕ МОРАВА - администрација

- ТЕ МОРАВА - шљакиште  
 ТЕ МОРАВА - погонски део  
 ЗАШТИТНО ЗЕЛЕНИЛО  
 ШУМЕ И ВИСОКО РАСТИЊЕ  
 ВОДЕ И ВОДОТОВОКИ

- САОБРАЋАЈ  
 ОБИЛАЗНИЦА  
 САОБРАЋАЈНИЦЕ  
 ПЕШАЧКО БИЦИКЛИСТИЧКЕ СТАЗЕ

- АУТОБУСКА СТАНИЦА  
 ЖЕЛЕЗНИЧКА СТАНИЦА  
 БЕНЗИСКЕ ПУМПЕ И ОСТАЛЕ САОБРАЋАЈНЕ ПОВРШИНЕ

- ЗЕЛЕЗНИЧКА ПРУГА  
 ИНДУСТРИЈСКИ КОЛОСЕК  
 РАЗВОДНО ПОСТРОЈЕЊЕ ТЕ МОРАВА  
 ТС 110 | 35 KV  
 КОРИДОРИ ЕЛЕКТРО-ДАЛЕКОВОДА 110 | 35 KV

- Измена 1 - к.л бр. 291/13, 291/14, 289, 291/3, 286 КО Свилајнац, код Мишарске улице - укидање окретнице.  
 Измена 2 - к.л.405, 403/2, 390, 387 КО Свилајнац, укидања приступног пута.  
 Измена 3 - Улица Николе Тесле - укидање предложеног решења трасе саобраћајнице.  
 Измена 4 - ромене профила планиране саобраћајнице и укидање предложеног решења трасе саобраћајнице.  
 Измена 5 - проширење границе ПГР-а и границе грађевинског подручја нове зоне привређивања  
 Измена 6 - проширење гробља, катастарска парцела 5165/4 КО Свилајнац.  
 Измена 7 - Улица Милосавца Здравковића Ресавца - укидање планиране приступне саобраћајнице.  
 Измена 8 - промена профила пл. саобраћајнице, укидање паркинга) и кориговање траса саобраћајница, и зеленила.  
 Измена 9 - укидања зоне заштитног зеленила, и промена намене у еко парк као и проширење границе ПГР-а  
 Измена 10 - Корекција приступних саобраћајница  
 Измена 11 - промена саобраћајног решења Кружни ток - раскрсница  
 Измена 12 - промена саобраћајног решења- кружни ток - раскрсница  
 Измена 13 -Корекција саобраћајног решења  
 Измена 14 - усглашавање регулације реке Ресаве са пројектно документацијом  
 Измена 15 - усглашавање саобраћајног приказа са пројектом документацијом бициклическе стазе уз ДП бр.160  
 Измена 16 -Укидање планиране саобраћајнице  
 Измена 17- Прилагођавање раскрснице катастарском стању  
 Измена 18- Корекција осовине саобраћајнице  
 Измена 19 - Посезивање приступних саобраћајница у зони гробља  
 Измена 20 - усглашавање саобраћајнице према катастарском стању  
 Измена 21 - Укидање саобраћајнице између к.л. 6251 и 6261 К.О. Свилајнац  
 Измена 22 -Корекција јавних саобраћајних површина (приступа)  
 Измена 23 -Корекција саобраћајног решења укидање улице  
 Измена 24 -Усглашавање саобраћајног решења са Изменама ПГР-а за зону привређивања "Велико поље" у Свилајнац  
 Измена 25 Промена профила планиране саобраћајнице  
 Измена 26 Промена регулације Алеје Зорана Ђинђића  
 Измена 27 Нова саобраћајница  
 Измена 28 Усглашавање саобраћајница са катастарским стањем

- ЛЕГЕНДА:
- ивица тротоара  
 — регулациона линија у измени плана  
 — грађевинска линија  
 — осовина коловоза  
 — ивица коловоза  
 — ивица банкине  
 — зеленило
- Напомена: У случају преклапања линија код утарђивања планиране регулације исту ускладити са катастарским стањем уколико се на тај начин знатно не одступа од задатог попречног профила планиране саобраћајнице

- ГРАЂЕВИНСКА ЛИНИЈА
- ГРАЂЕВИНСКА ЛИНИЈА  
 П ГРАЂЕВИНСКА ЛИНИЈА НА РЕГУЛАЦИОНОЈ ЛИНИЈИ  
 П ЗАДРЖАНА ГРАЂЕВИНСКА ЛИНИЈА ПОСТОЈЕЋИХ ОБЈЕКТА  
 3 3m ТИПСКА УДАЉЕНОСТ ГРАЂЕВИНСКЕ ЛИНИЈЕ ОД РЕГУЛАЦИОНЕ ЛИНИЈЕ  
 5 5m ТИПСКА УДАЉЕНОСТ ГРАЂЕВИНСКЕ ЛИНИЈЕ ОД РЕГУЛАЦИОНЕ ЛИНИЈЕ  
 10.0 НЕТИПИЧНЕ УДАЉЕНОСТИ ГРАЂЕВИНСКЕ ЛИНИЈЕ ОД РЕГУЛАЦИОНЕ ЛИНИЈЕ

РЕПУБЛИКА СРБИЈА  
 ОПШТИНА СВИЛАЈНАЦ

назив плана: ПРВЕ ИЗМЕНЕ И ДОПУНЕ ПЛАНА ГЕНЕРАЛНЕ РЕГУЛАЦИЈЕ НАСЕЉЕ СВИЛАЈНАЦ

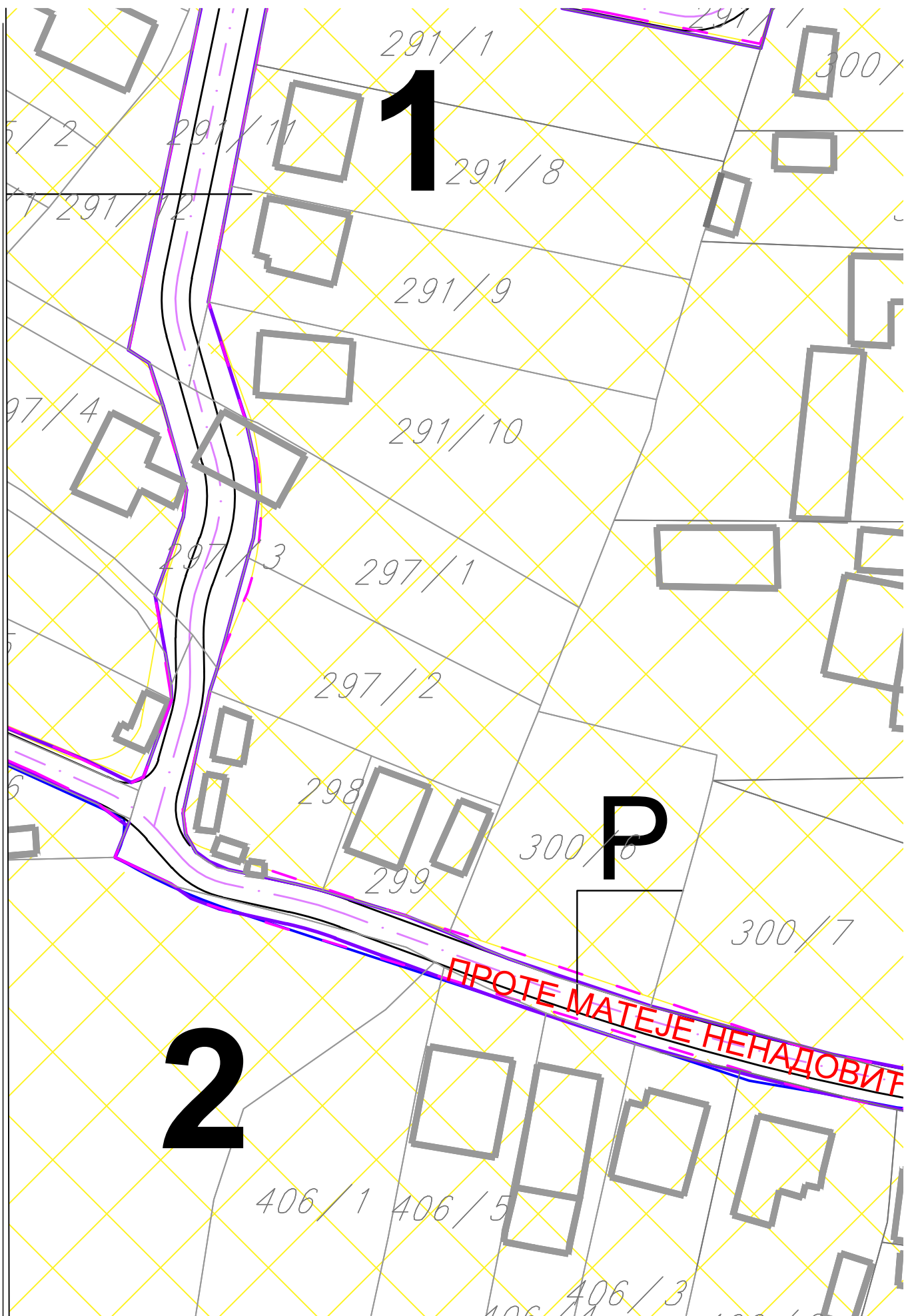
графички прилог: 2.1. ДЕТАЉИ ИЗМЕНА И ДОПУНА

руководилац израде плана и одговорни урбаниста: Валентина Јанковић, дипл.инж.арх.

Р = 1 : 1000 Р = 1 : 2500

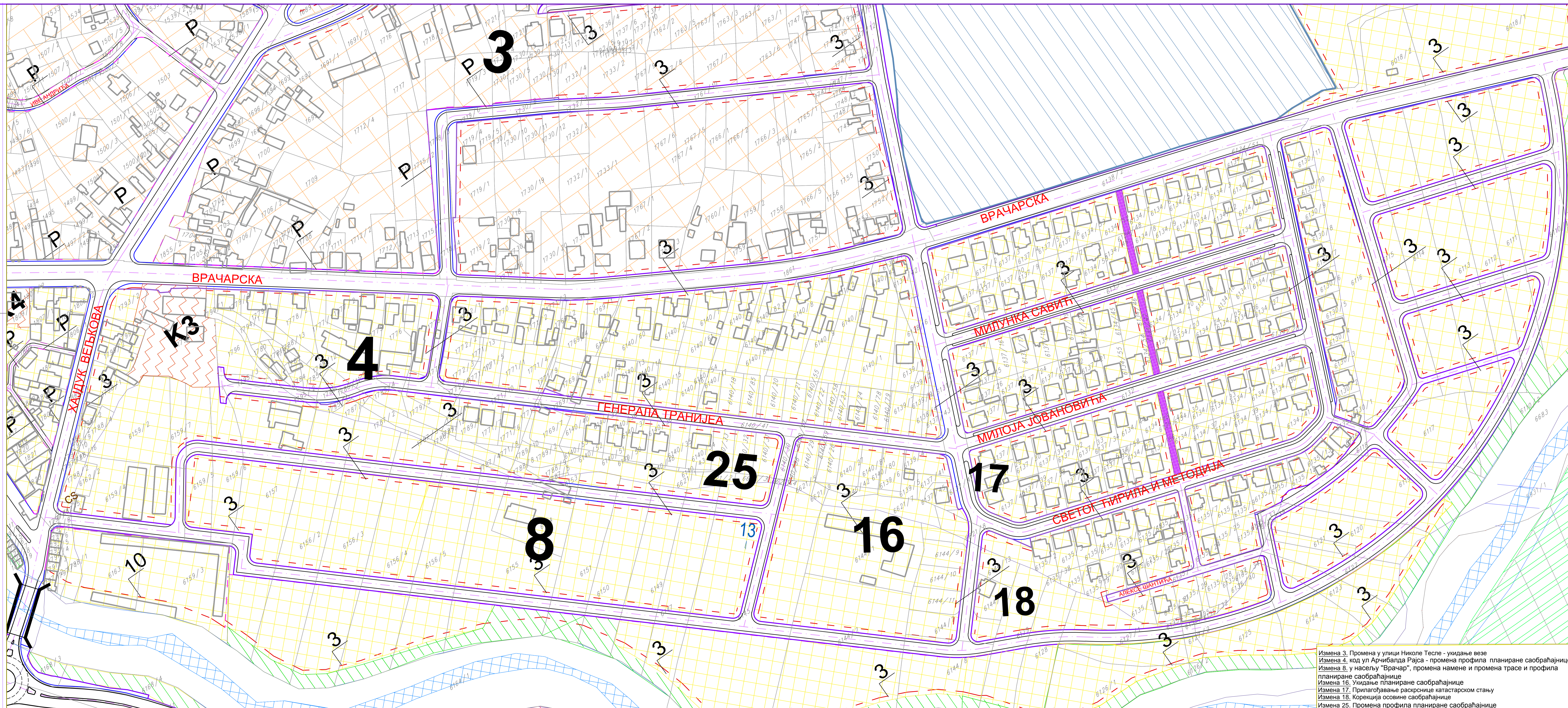
ЈУГОСЛОВЕНСКИ ИНСТИТУТ ЗА УРБАНИЗАМ И СТАНОВАЊЕ Андрићев венац 2, Београд  
 ЈУГИНУС

ПЛАН УРБАН Д.О.О. Бул. Св. цара Константина 103, Ниш



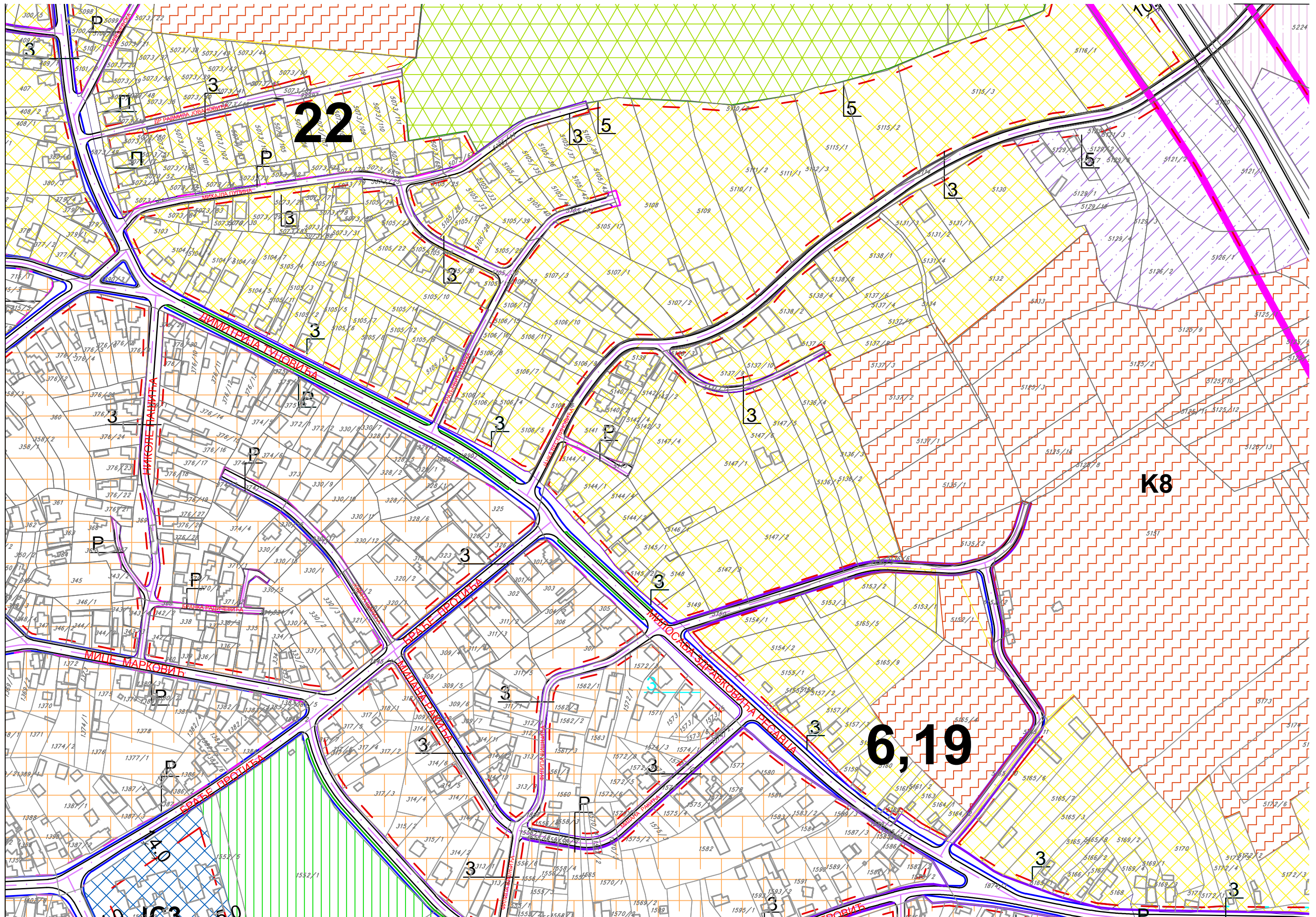
Измена 1: Промена у Мишарској улици - укидање окретнице

Измена 2: Промена у Мишарској улици - укидање приступног пута



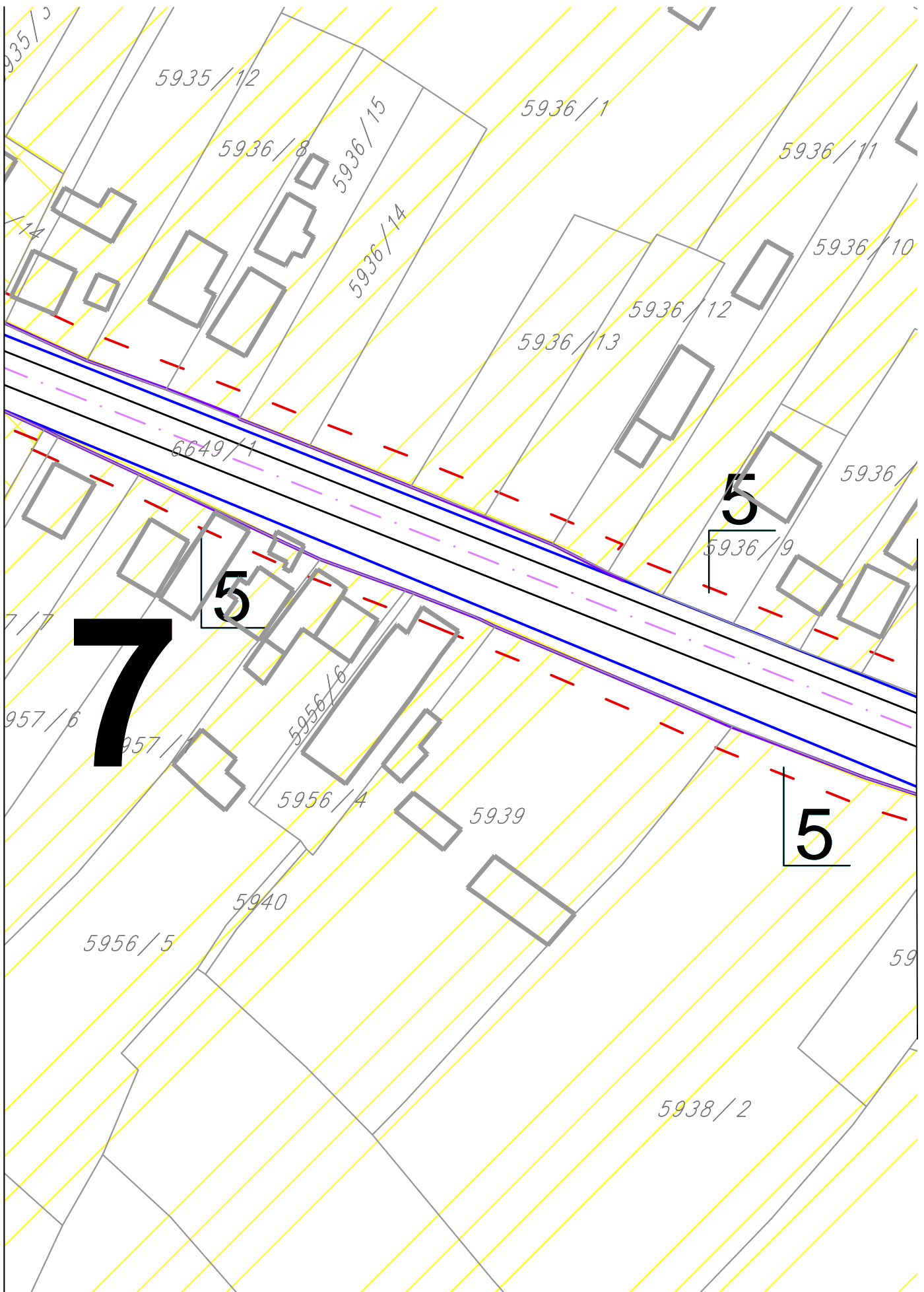
Измена 3. Промена у улици Николе Тесле - укидање везе  
 Измена 4. код ул Арчибалда Рајса - промена профила планиране саобраћајнице  
 Измена 8. у насељу "Врачар", промена намене и промена трасе и профила планиране саобраћајнице  
 Измена 16. Укидање планиране саобраћајнице  
 Измена 17. Прилагођавање раскрснице катастарском стању  
 Измена 18. Корекција осовине саобраћајнице  
 Измена 25. Промена профила планиране саобраћајнице



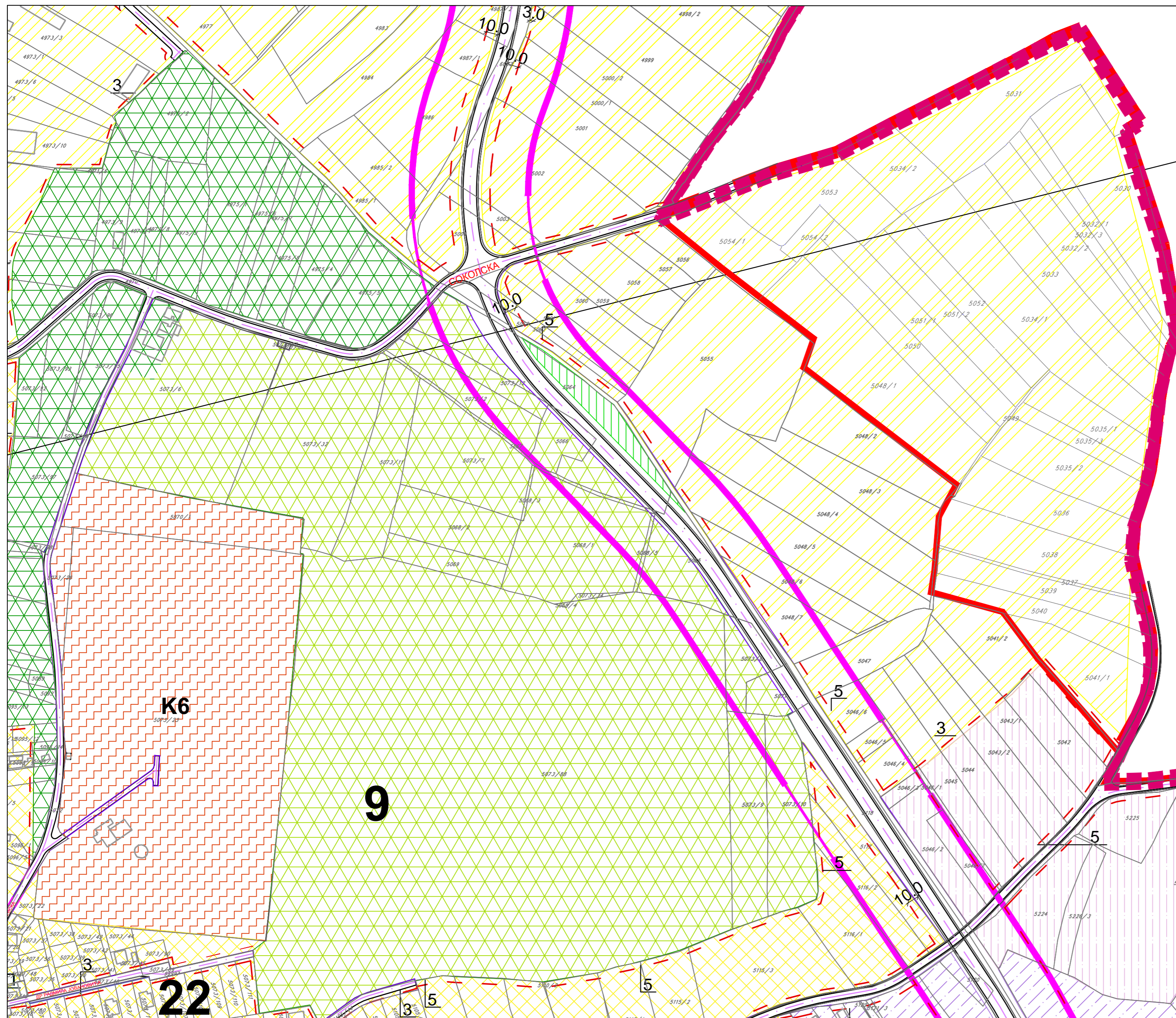


Измена 6. Проширење гробља  
 Измена 19. Повезивање приступних саобраћајница у зони гробља

Измена 22: Корекција јавних саобраћајних површина



Измена 7: Улица Милосава Здравковића Ресавца - укидање планиране приступне саобраћајнице (кп 5956/6)



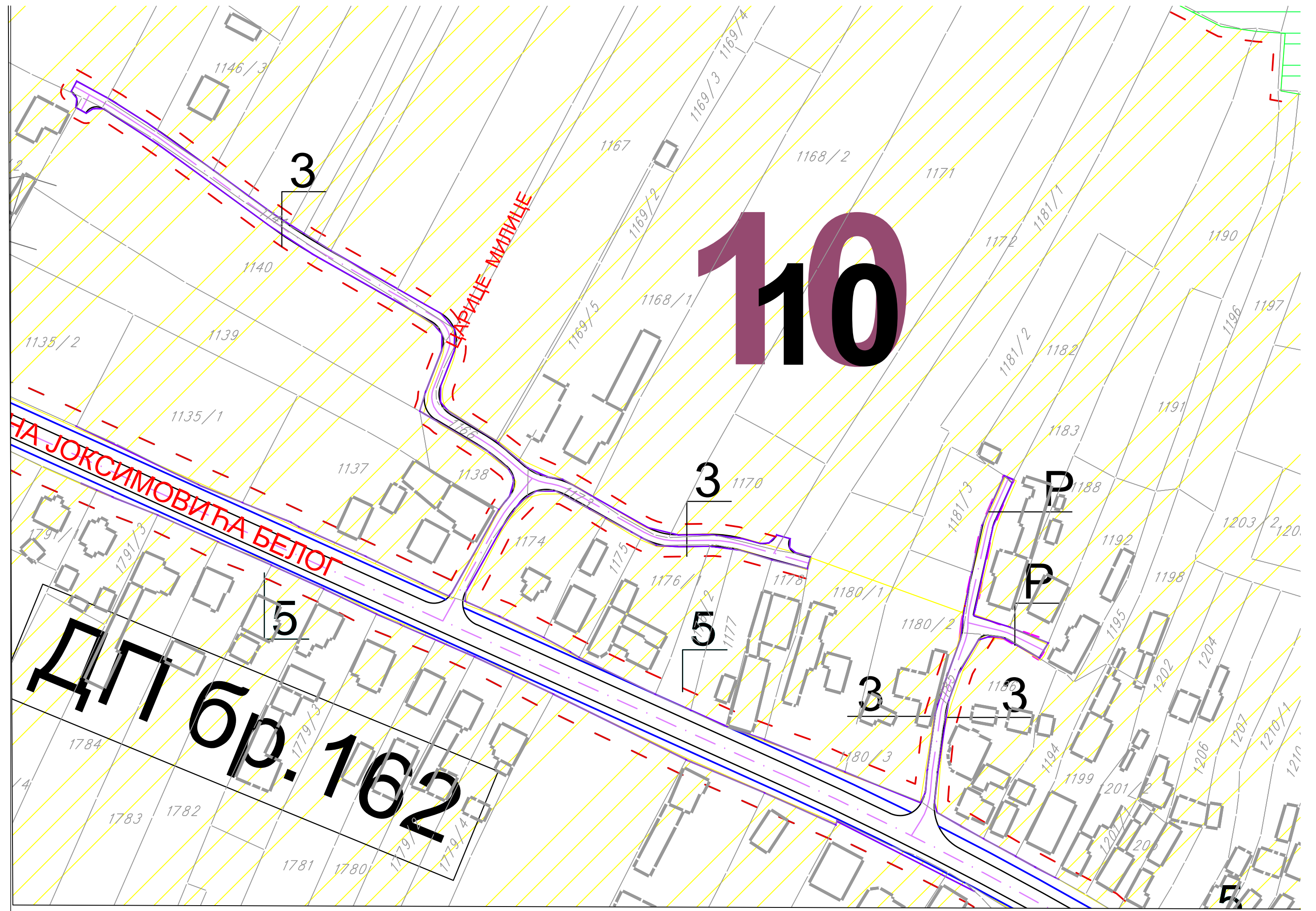
Измена 9. проширење границе ПГР-а и промена намене у еко парк

# 110

УЛ. ЈОКСИМОВИЋА БЕЛОГ

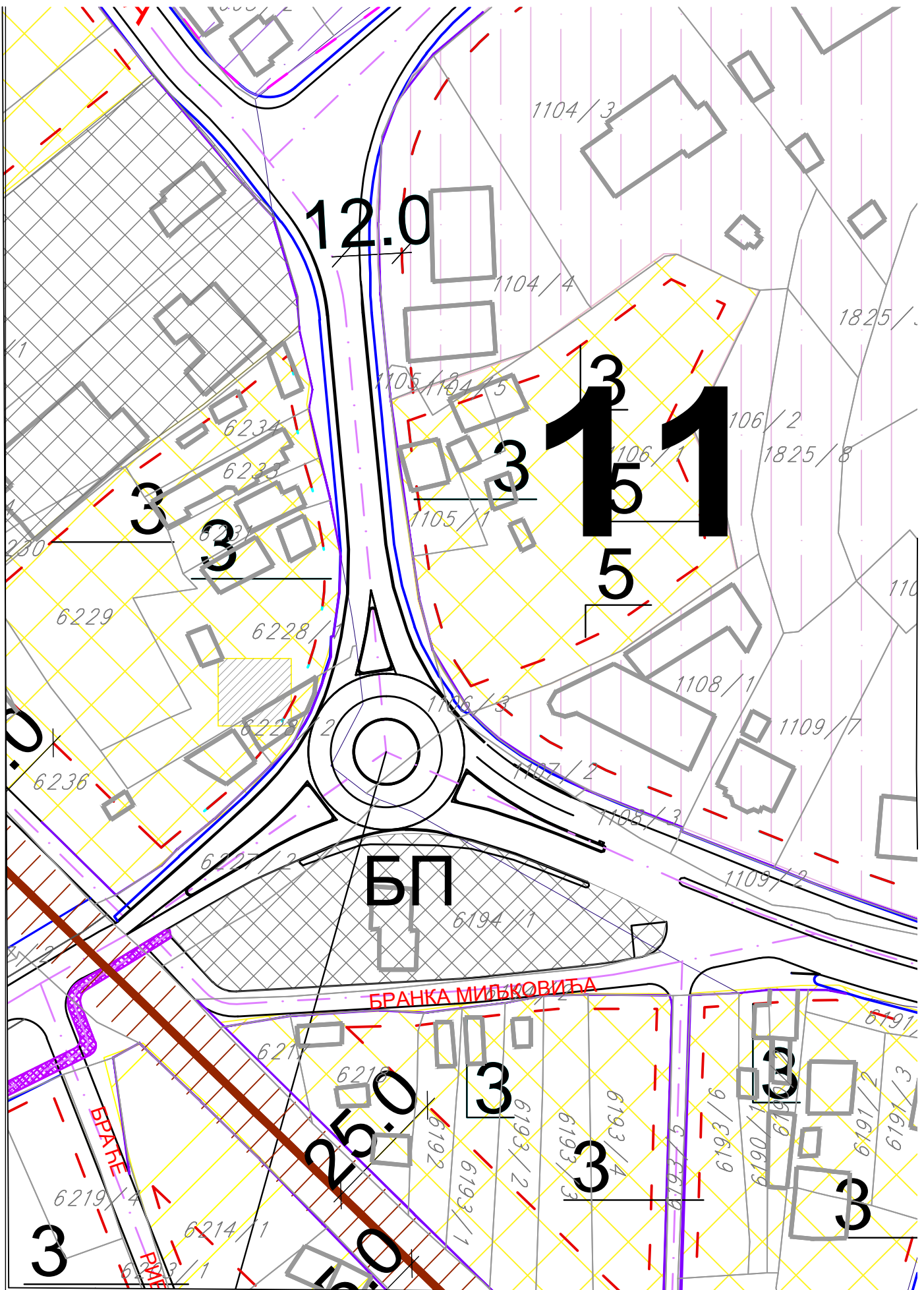
УЛ. МИЛИЦЕ

ДП бр. 162

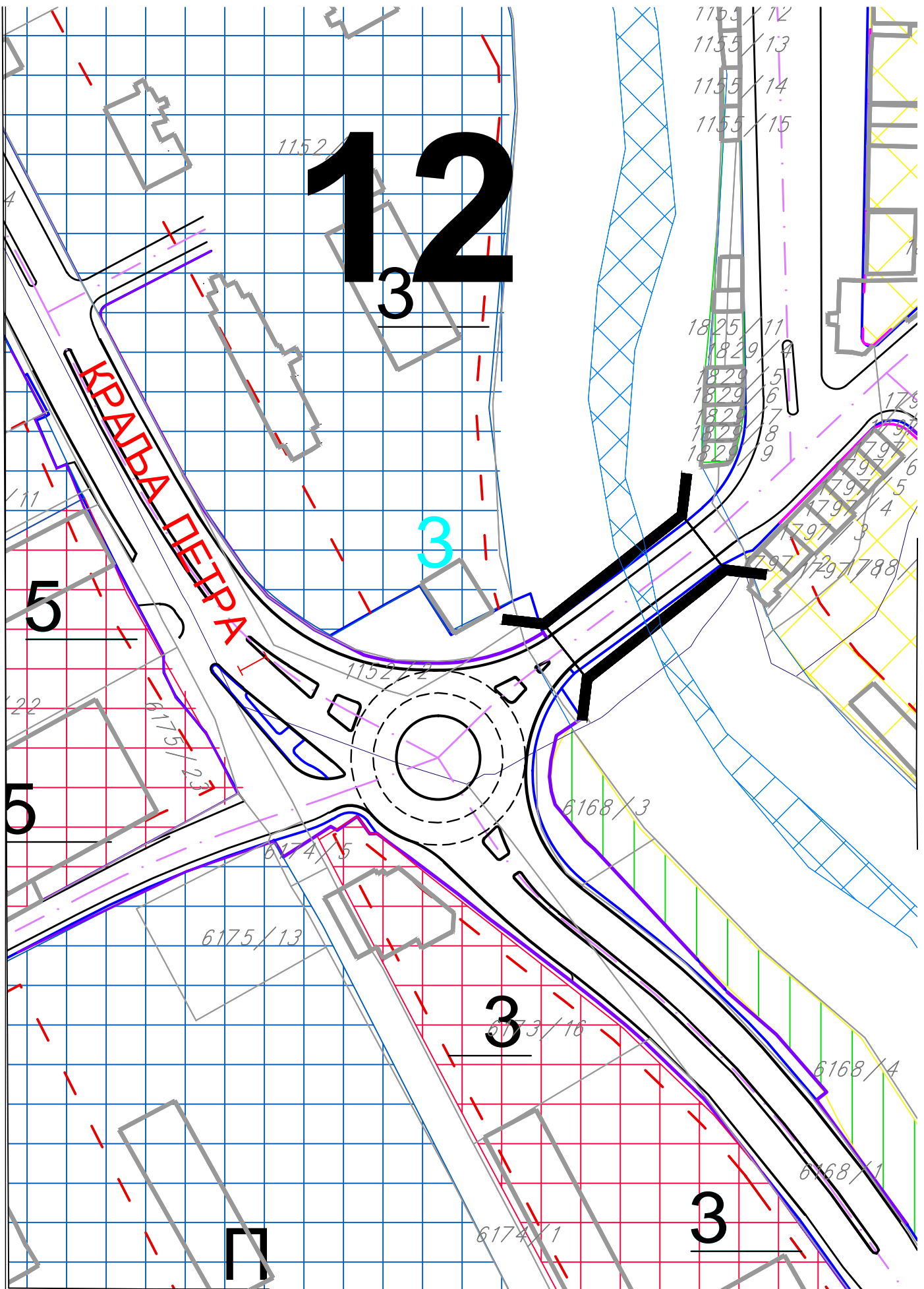


Измена 10: Корекција приступних саобраћајница - зона кп 1180/1 и 1180/2, КО Лукови

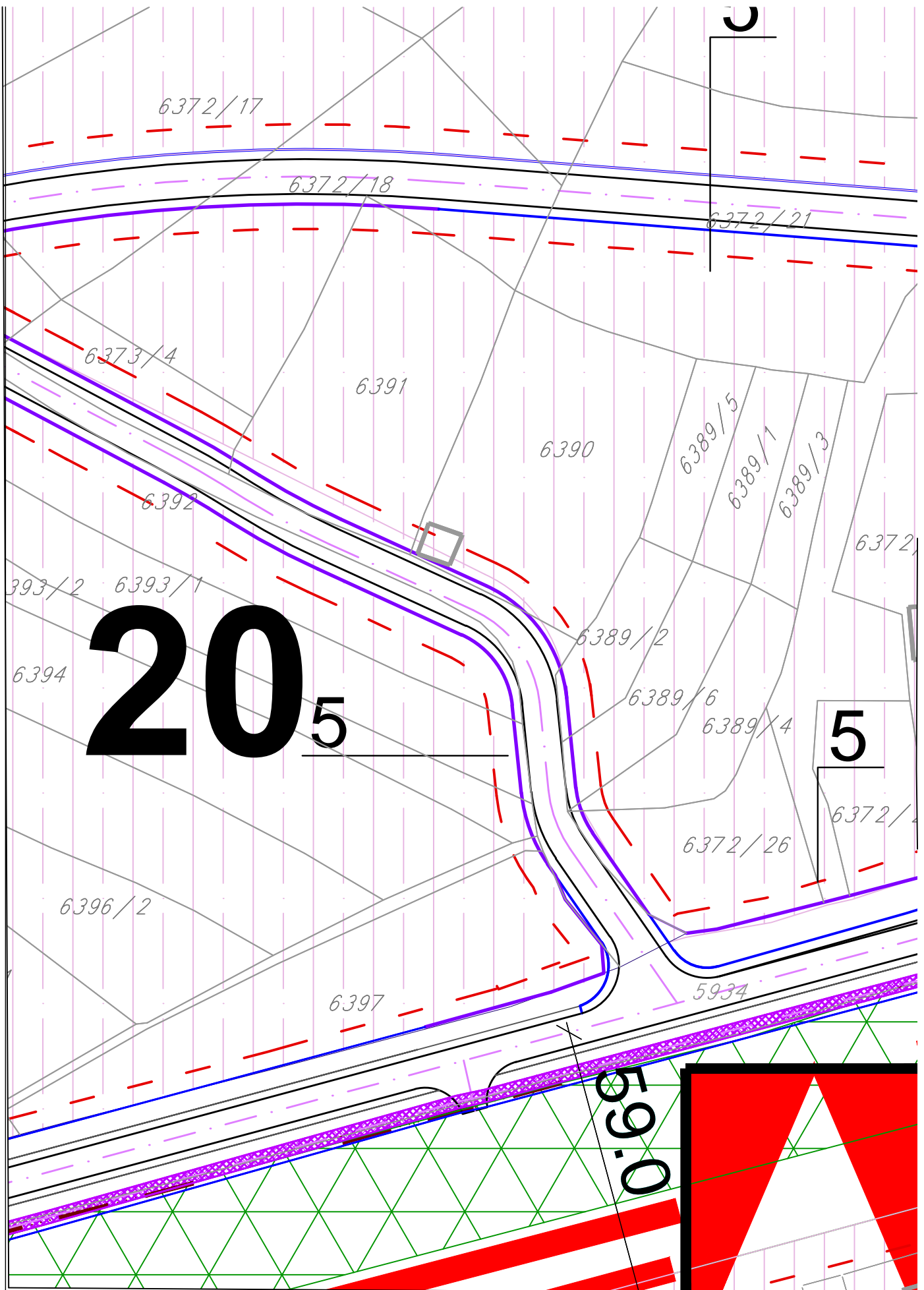




Измена 11: Кружни ток - раскрсница у лица Кнеза Милоша и Краља Петра I

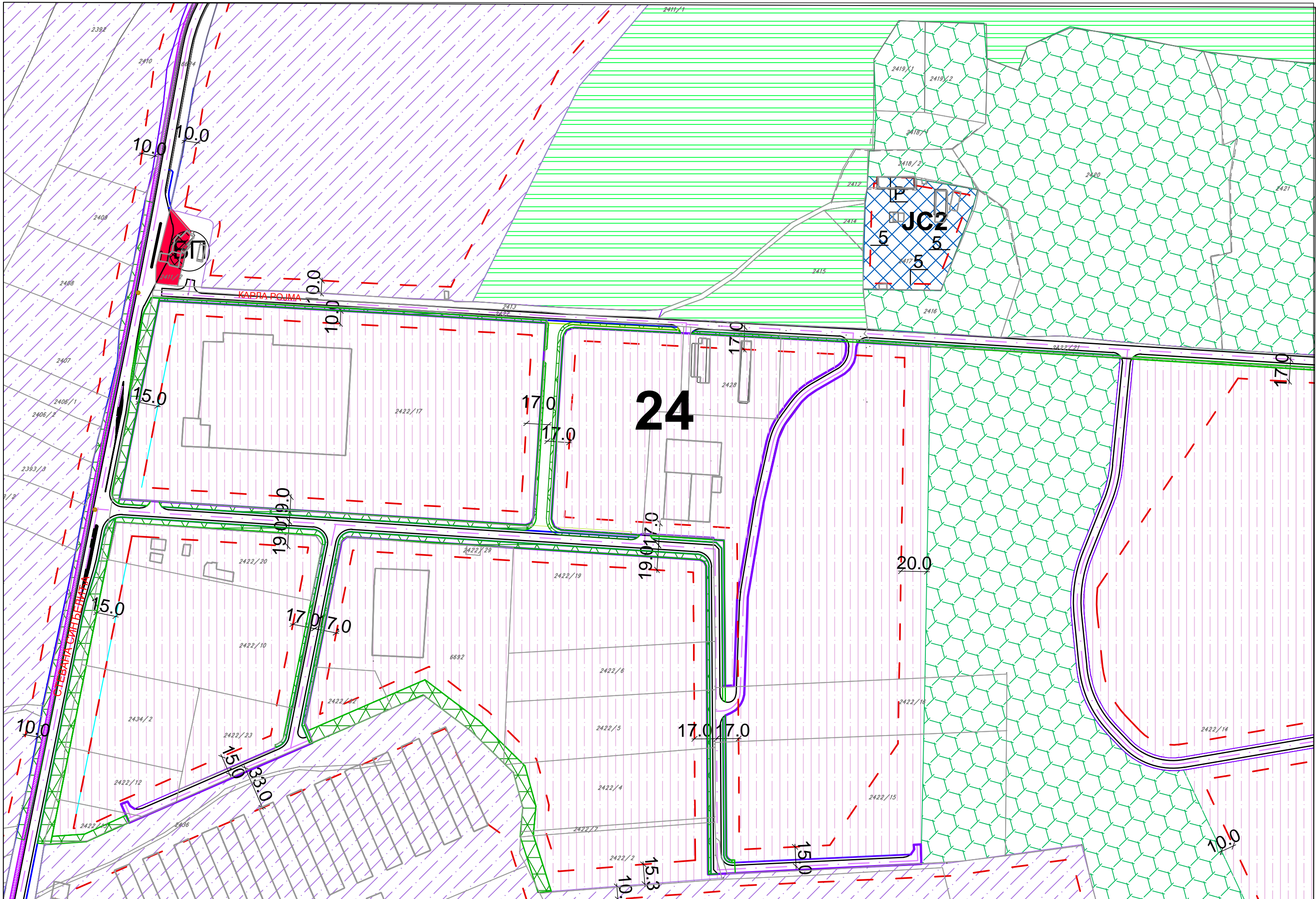


Измена 12: Кружни ток - раскрсница улица Краља Петра I, Димитрија Катића и Хајдук Вељкове

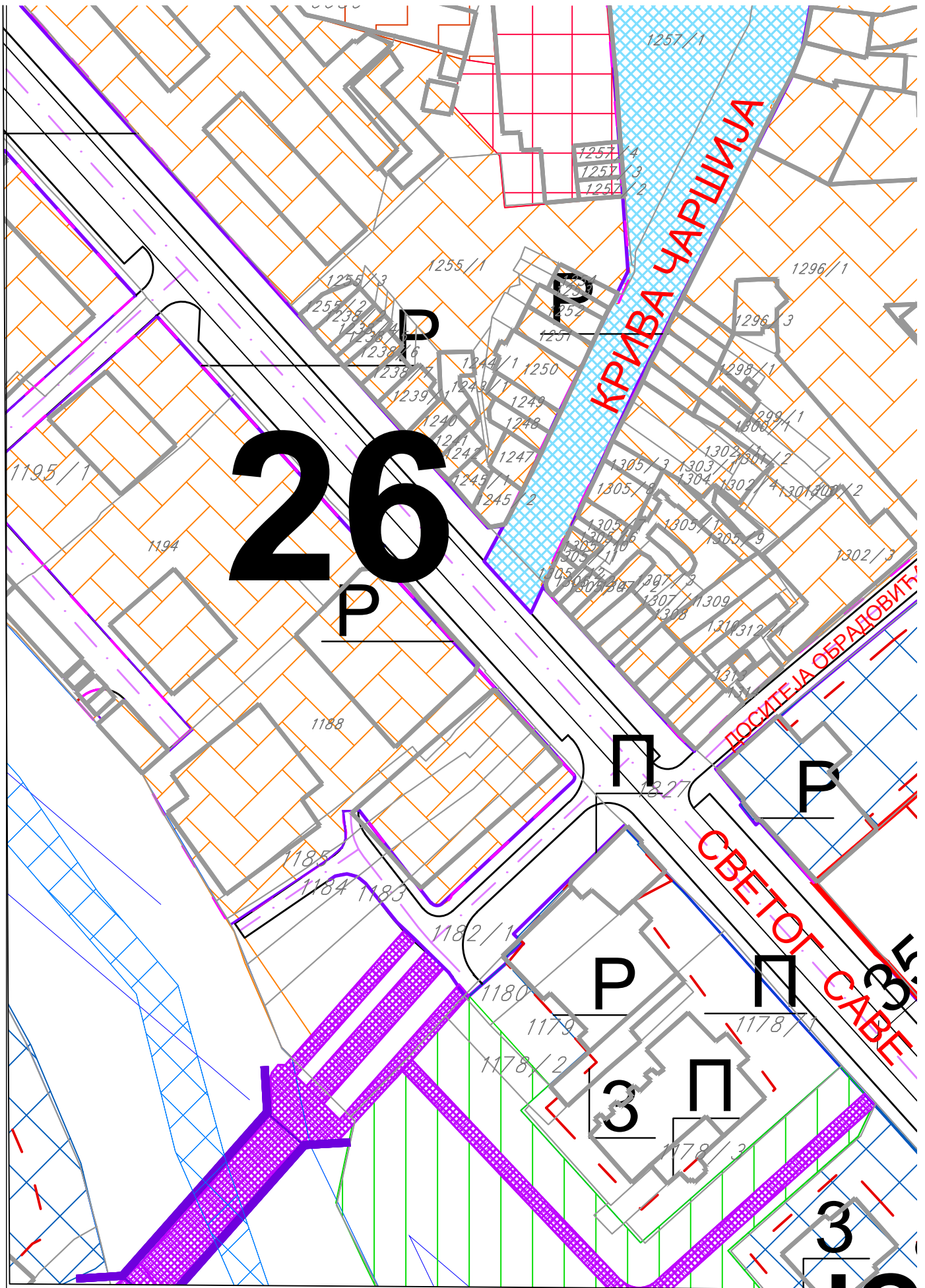


Измена 20: Усаглашавање саобраћајниц е са катастарским стањем

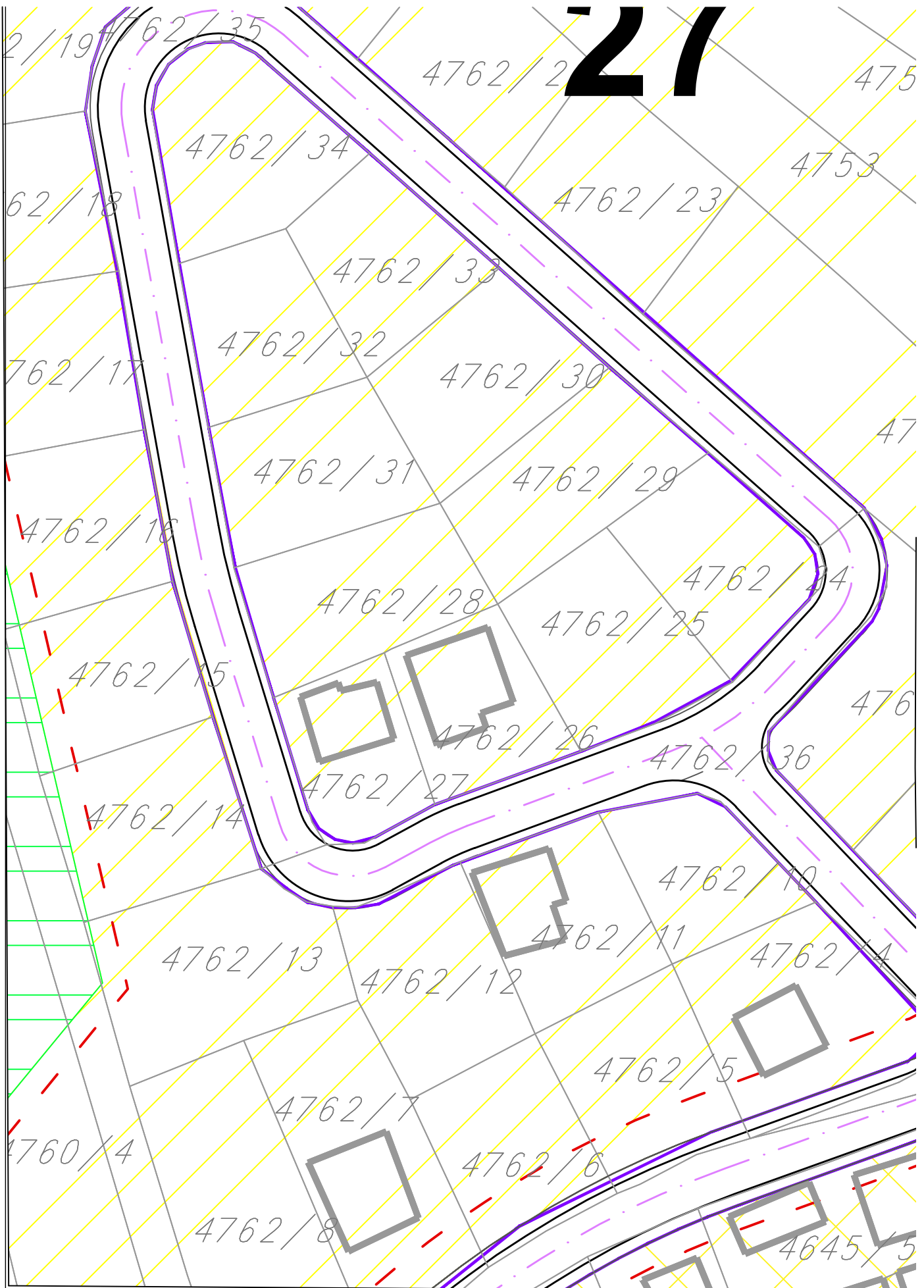




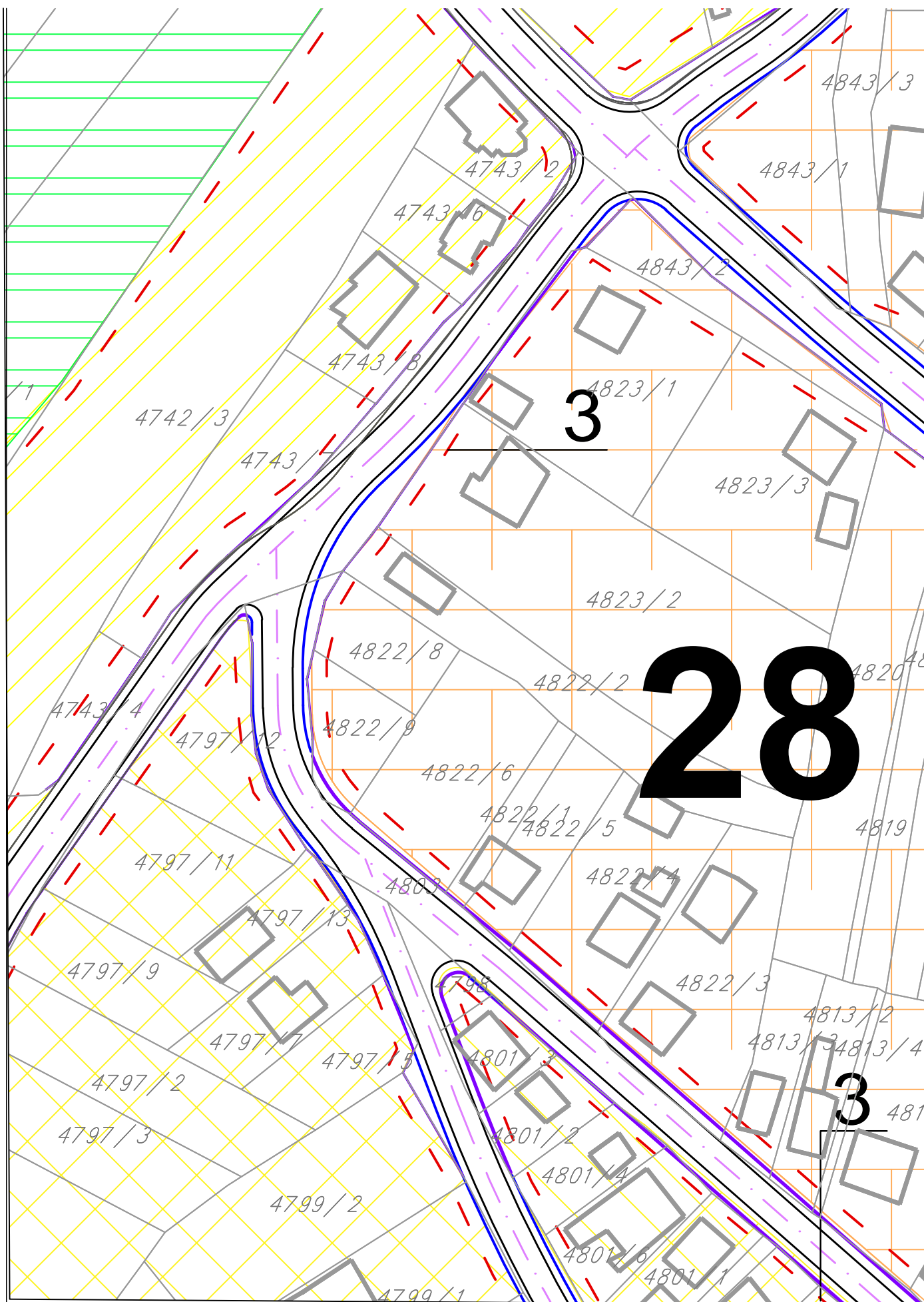
Измена 24: Усаглашавање саобраћајног решења са Изменама и допунама ППР-а за зону привређивања "Велико поље" у Свилајнцу



Измена 26: Промена регулације Алеје Зорана Ђинђића



Измена 27: Нова саобраћајница на издвојеним к.п. број 4762/35 и 4762/36 КО Свилајнац



Измена 28: Усаглашавање саобраћајница са катастарским стањем